

INFORME DE MONITOREO DE MEDIOS*

Fecha: 31/01/2024

Semananº 05

Coordinación de Vigilancia Epidemiológica

*Vigilancia basada en eventos de interés epidemiológico mediante el monitoreo de medios abiertos de comunicación locales y nacionales.

Reporte de eventos:

Amenaza	Tema	Medio	Fecha	Resumen	Liga	Prioridad	Verificación
Violencia	Inseguridad en transporte público	El Sol de Cuernavaca	31 enero 2024	La situación de inseguridad que se vive en Morelos también asedia al transporte público. Las famosas rutas registran hasta 10 asaltos en una semana ; sin embargo, estos casos, en su mayoría, no son denunciados porque los choferes se quedan sin la posibilidad de acudir al Ministerio Público, admitió Aurelio Carmona Sandoval, líder de la organización "Rutas Unidas" .	https://www.elsoldecuervavaca.com.mx/policiaca/inseguridad-en-morelos-afecta-al-transporte-publico-como-en-guerrero-11364105.html	Bajo	Ratificado
Violencia	Inseguridad en transporte público	Diario de Morelos	31 enero 2024	El representante de la agrupación señaló que, por lo mismo, el problema fue nuevamente platicado esta semana con el presidente municipal, José Luis Urióstegui Salgado, porque los asaltos se siguen presentando en puntos en los que supuestamente es atendida la problemática, como en la carretera federal Cuernavaca-Temixco, a la altura del Puente del Pollo, y en la avenida Morelos norte, en la desviación a la colonia Carolina.	https://www.diariodemorelos.com/noticias/sufren-rutas-hasta-10-asaltos-diarios-en-cuernavaca	Bajo	Ratificado
Biológico	Llamado a vacunarse vs influenza	La Unión	30 enero 2024	Servicios de Salud Morelos (SSM) insistió a la población que pertenece a los grupos vulnerables acudir a vacunarse contra la influenza, en su unidad médica que corresponda, con el fin de proteger su salud y evitar cuadros graves de la enfermedad.	https://www.launion.com.mx/morelos/avances/noticias/243501-reitera-ssm-llamado-a-la-poblacion-vulnerable-a-vacunarse-contra-influenza.html	Bajo	Ratificado
Social	Educación ambiental	Diario de Morelos	31 enero 2024	Además, en los stands instalados en la Plaza Solidaridad, alumnas, alumnos y directivos de escuelas Públicas y Privadas explicaron la importancia de la educación ambiental mediante el reciclaje y reutilización, ahorro de energías renovables, alimentación sustentable, disminución de plásticos de un solo uso y mostraron a través de tablas rítmicas la importancia del cuidado de nuestro Planeta.	https://www.diariodemorelos.com/noticias/piden-priorizar-educacion-ambiental-en-temixco	Bajo	Ratificado
Atención médica	Inversión en nuevo hospital en Jiutepec	Diario de Morelos	31 enero 2024	En esta entidad se contempla la construcción de un hospital que contará con 30 camas censables y tendrá una inversión de 523 millones de pesos. Esto, con la finalidad de desahogar la saturación que tiene el Hospital 'Dr. José G. Parres, en Cuernavaca.	https://www.diariodemorelos.com/noticias/invertir-n-523-mdp-en-nuevo-hospital-de-morelos	Bajo	Ratificado



<http://ssm.gob.mx>



Servicios de Salud Morelos



@MorelosSalud

Callejón Borda N°3 Col. Centro C.P. 62000
Teléfono (777) 312 62 31 / 314 33 36 ext. 222

**Calle Gómez Azcárate No. 205, Col. Lomas de la Selva
C.P. 62270, Cuernavaca, Morelos. Tel.: 777 102 25 56**

INFORME DE RIESGOS METEOROLÓGICOS

Fecha: 31/01/2024

Semananº05

Coordinación de Vigilancia Epidemiológica

Fuente: Servicio Meteorológico Nacional de México, CONAGUA. <https://proteccioncivil.morelos.gob.mx/>

SE PREVEN INTERVALOS DE CHUBASCOS EN LOS ESTADOS DEL NORESTE, NORTE Y OCCIDENTE DE MÉXICO

Para hoy, una **vaguada polar** se extenderá sobre el noreste, norte y occidente de México, y en interacción con el abundante ingreso de humedad aportado por la **corriente en chorro subtropical**, ocasionará intervalos de chubascos en Chihuahua, Coahuila, Nuevo León, Durango, San Luis Potosí, Aguascalientes, Zacatecas, Jalisco, Colima, Michoacán, Guanajuato, Querétaro, Hidalgo, Tlaxcala, Puebla, Morelos, Estado de México, Tamaulipas y Veracruz, así como densos bancos de niebla en sus zonas altas. De igual forma, existirá la *probabilidad para la caída de nieve o aguanieve en sierras de Sonora, Chihuahua y Durango extendiéndose durante la noche a las cimas montañosas superiores a los 4,200 msnm del occidente, centro y oriente de México (Nevado de Colima, Nevado de Toluca, Popocatepetl, Iztaccíhuatl, La Malinche, Cofre de Perote y Pico de Orizaba)*. Por su parte, la **masa de aire polar** asociada al **frente No. 31** comenzará a modificar sus características térmicas; no obstante, mantendrá **evento de "Norte"** muy fuerte en el Istmo y **con olas de 2 a 4 metros** de altura en el Golfo de Tehuantepec, y en su interacción con el ingreso de aire húmedo proveniente de ambos océanos, producirá intervalos de chubascos en Guerrero, Oaxaca, Chiapas y Tabasco, así como lluvias aisladas en Baja California Sur, Sonora, Sinaloa, Nayarit, Campeche y Quintana Roo.

Los bancos de niebla podrían reducir la visibilidad en tramos carreteros. Asimismo, las bajas temperaturas podrían ocasionar el congelamiento de la carpeta asfáltica.

Lluvias aisladas (0.1 a 5 mm):

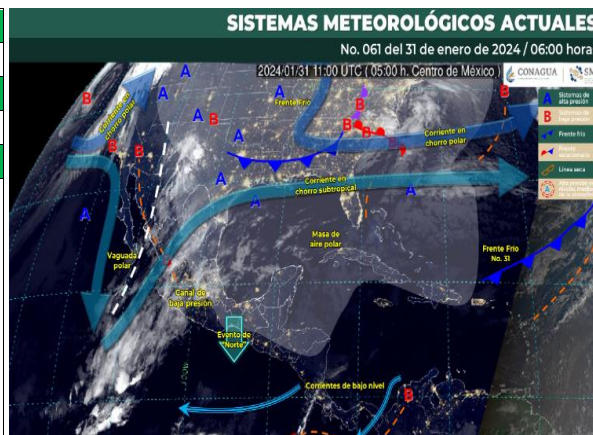
Puebla, **Morelos**, Estado de México

Temperaturas Mínimas de 0-5 °C:

Morelos, Ciudad de México y Oaxaca.

Pronóstico en región Mesa Central:

Ambiente frío a muy frío con bancos de niebla matutinos en zonas altas. Por la tarde, ambiente fresco a templado, así como cálido en Morelos, Puebla y Guanajuato. Cielo medio nublado a nublado la mayor parte del día con probabilidad de chubascos en la región, así como *probabilidad para la caída de nieve o aguanieve en cimas montañosas superiores a los 4,200 msnm de Puebla y Tlaxcala (Popocatepetl, Iztaccíhuatl y la Malinche)*. Viento de dirección variable de 10 a 20 km/h en la región, con rachas de hasta 40 km/h en zonas de Hidalgo y Querétaro.



Recomendaciones de Protección Civil

TEMPERATURAS BAJAS:

- Al salir de un lugar caliente debes cubrirte boca y nariz para evitar aspirar el aire frío; los cambios bruscos de temperatura pueden afectar el sistema respiratorio.
- Limitar la cantidad de tiempo al aire libre, ya que las exposiciones prolongadas al aire frío pueden producir hipotermia y en casos extremos congelación.
- Alimentarse sanamente en invierno procurando ingerir una mayor cantidad de calorías, vitaminas, líquidos (de preferencia tibios), frutas y nueces, manteniendo sus horarios de alimentación.
- Mantener una ventilación adecuada en caso de usar algún calefactor, horno, chimenea o calefactores, para evitar intoxicaciones por monóxido de carbono, no encender anafres o braseros dentro de lugares cerrados o con mala ventilación, mantener alejado de los niños.
- Los niños, adultos mayores y enfermos crónicos son más vulnerables, ten especial cuidado con ellos y cobijalos.

Nivel de riesgo bajo

No existe riesgo meteorológico para la población en general, aunque sí para alguna actividad concreta (fenómenos meteorológicos habituales) o localización de alta vulnerabilidad, por ejemplo, zonas altas de Morelos con mayor exposición a bajas temperaturas.



<http://ssm.gob.mx>



Servicios de Salud Morelos



@MorelosSalud

Callejón Borda N°3 Col. Centro C.P. 62000
Teléfono (777) 312 62 31 / 314 33 36 ext. 222

**Calle Gómez Azcárate No. 205, Col. Lomas de la Selva
C.P. 62270, Cuernavaca, Morelos. Tel.: 777 102 25 56**

INFORME DE MONITOREO VOLCÁNICO Y SISMOLÓGICO

Fecha: 31/01/2024

Semanan°05

Coordinación de Vigilancia Epidemiológica

Fuente: Servicio Sismológico Nacional, UNAM. / Centro nacional de Prevención de Desastres (CENAPRED)-SEGOB, SENEAM-SCT y NOAA.

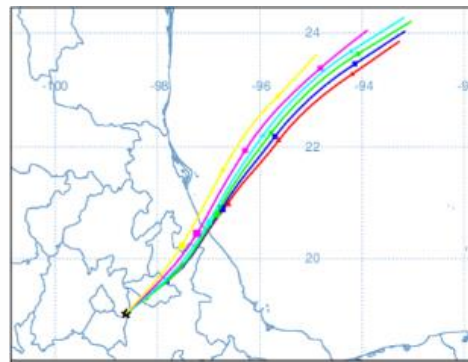
En las últimas 24 horas, mediante los sistemas de monitoreo del volcán Popocatepetl, se detectaron 19 exhalaciones acompañadas de gases volcánicos y ceniza. Adicionalmente se identificaron 1 151 minutos de tremor de alta frecuencia y baja amplitud. Durante la mañana y al momento de este reporte se observa una emisión continua de vapor de agua, gases volcánicos y ceniza, con dispersión hacia el nor-noreste (NNE).


NIVEL DE ALERTA	SEMAFORO	AMARILLO-FASE 2	RECOMENDACIONES PARA LA FASE AMARILLO FASE 2
	<p>El volcán presenta incremento en su actividad, con explosiones esporádicas:</p> <ul style="list-style-type: none"> Pluma continúa de vapor de agua y gas. Caída de ceniza leves a moderadas en poblaciones cercanas. Lanzamiento de fragmentos incandescentes y posibilidad de flujos piroclásticos de corto alcance asociado a las explosiones. Crecimiento y destrucción de domos de lava. Flujos de lodo o escombros de corto alcance. 		<ol style="list-style-type: none"> Continuar con el radio de seguridad de 12 km, por lo que la permanencia en esa área no está permitida. Controlar el tránsito entre Santiago Xalitintla y San Pedro Nexapa, vía Paso de Cortés. A las autoridades de Protección Civil, mantener sus procedimientos preventivos, de acuerdo con sus planes operativos. A la población se le recomienda eleva la atención a los avisos de las autoridades de su localidad y se exhorta a no acercarse al volcán, y mucho menos al cráter. Mantenerse fuera de cañadas ante posibles flujos de lodo, principalmente en temporada de lluvias.

PRONOSTICO DE CAIDA DE CENIZA

En caso de una exhalación de ceniza volcánica, el pronóstico de trayectoria hacia el nor-noreste y noreste (simulando exhalación cada hora en las próximas 6 horas), a su paso por la zona oeste, centro-norte, nor-noreste y noreste del estado de Puebla; zona suroeste, centro-oeste, centro, nor-noroeste, norte y nor-noreste del estado de Tlaxcala y zona centro-norte y costas del estado de Veracruz, para las **primeras 12 horas de pronóstico** (de las 14:00 a las 02:00 hora local). Posteriormente, para las **últimas 12 horas de pronóstico** (de las 02:00 a las 14:00 hora local del día siguiente), las trayectorias continuarán por la zona noreste del estado de Puebla; zona centro-norte del estado de Veracruz y sobre el Golfo de México.

SIN PRONOSTICO DE CAIDA DE CENIZA PARA EL ESTADO



SISMOS	<p>Se registró sismo de magnitud de 1.2 grados Richter, a las 05:49:06 hrs con localización del epicentro a 3 km al norte de la Magdalena C, Ciudad de México.</p> <p>NO PERCIBIDO EN EL ESTADO DE MORELOS.</p>	
	<h3>REPORTE DE DAÑOS A LA POBLACION</h3> <p>PROTECCIÓN CIVIL</p> <p>Sin reporte de daños a la población ni a la infraestructura en salud.</p>	



<http://ssm.gob.mx>



Servicios de Salud Morelos



@MorelosSalud

Callejón Borda N°3 Col. Centro C.P. 62000
Teléfono (777) 312 62 31 / 314 33 36 ext. 222

**Calle Gómez Azcárate No. 205, Col. Lomas de la Selva
C.P. 62270, Cuernavaca, Morelos. Tel.: 777 102 25 56**

INFORME DE MONITOREO DE TEMPERATURAS Y CALIDAD DEL AIRE

Fecha: 27/01/2024

Semana N°05

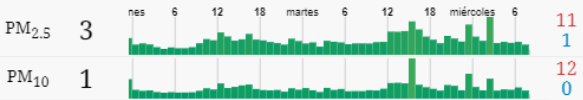
Coordinación de Vigilancia Epidemiológica

Fuente: Comisión Estatal de Agua (CEAGUA)

PRONOSTICO DE TEMPERATURAS POR MUNICIPIO						TEMPERATURAS MÁXIMAS Y MÍNIMAS, ULTIMAS 24 HRS	
Municipio	Min.	Max.	Municipio	Min.	Max.	Mínimas	Máximas
Amacuzac	11°	30°	Tepalcingo	12°	31°	Huitzilac 05° 17°	Tlaquitenango 13° 34°
Cuautla	12°	26°	Ayala	13°	28°	Tetela del Volcán 10° 20°	Jojutla 13° 32°
Jiutepec	13°	26°	Huitzilac	05°	17°	Totolapan 10° 21°	Axochiapan 14° 31°
Temixco	13°	29°	Tepoztlán	12°	25°	Ocuituco 11° 21°	Zacatepec 16° 29°
Tlaltizapan	13°	30°	Zacualpan	12°	23°		
Axochiapan	14°	31°	Tlalquitenango	13°	34°		
Cuernavaca	12°	24°	Puente de Ixtla	12°	31°		
Jojutla	13°	32°					



CALIDAD DEL AIRE

ÍNDICE AIRE Y SALUD	NIVEL DE RIESGO ASOCIADO	RECOMENDACIONES	
		GRUPOS SENSIBLES	PARA TODA LA POBLACIÓN
3  Bueno actualizado hace 13 minutos (miércoles 8:23) 	Bajo Se considera que el riesgo es mínimo.	Disfruta las actividades al aire libre.	



<http://ssm.gob.mx>



Servicios de Salud Morelos



@MorelosSalud

Callejón Borda N°3 Col. Centro C.P. 62000
Teléfono (777) 312 62 31 / 314 33 36 ext. 222

Calle Gómez Azcárate No. 205, Col. Lomas de la Selva
C.P. 62270, Cuernavaca, Morelos. Tel.: 777 102 25 56

INFORME DE MONITOREO EPIDEMIOLÓGICO

Fecha: 27/01/2024

Semanan°05

Coordinación de Vigilancia Epidemiológica

Fuente: Jurisdicciones Sanitarias del estado de Morelos.

JURISDICCION SANITARIA I:

AL MOMENTO DE ESTE REPORTE LA UIES ESTATAL NO HA RECIBIDO INFORME DE EVENTOS EXTRAORDINARIOS DE NOTIFICACION INMEDIATA POR PARTE DE LA JURISDICCION SANITARIA.

JURISDICCION SANITARIA II:

AL MOMENTO DE ESTE REPORTE LA UIES ESTATAL NO HA RECIBIDO INFORME DE EVENTOS EXTRAORDINARIOS DE NOTIFICACION INMEDIATA POR PARTE DE LA JURISDICCION SANITARIA.

JURISDICCION SANITARIA III:

AL MOMENTO DE ESTE REPORTE LA UIES ESTATAL NO HA RECIBIDO INFORME DE EVENTOS EXTRAORDINARIOS DE NOTIFICACION INMEDIATA POR PARTE DE LA JURISDICCION SANITARIA.

SISTEMA NOTINMED

○ Brote de ENFERMEDAD, municipio o localidad, Estado.

- Folio: NM00320299-0
- Municipio: x
- Lugar: x
- Población afectada: x (casos confirmados)
- Defunciones: x
- Fecha de inicio de brote: x
- Caso índice: x
- Tasa de ataque: x
- Tasa de letalidad: x
- Fecha probable de cierre de brote: x



<http://ssm.gob.mx>



Servicios de Salud Morelos



@MorelosSalud

Callejón Borda N°3 Col. Centro C.P. 62000
Teléfono (777) 312 62 31 / 314 33 36 ext. 222

Calle Gómez Azcárate No. 205, Col. Lomas de la Selva
C.P. 62270, Cuernavaca, Morelos. Tel.: 777 102 25 56